

Raggruppamento Carabinieri Biodiversità

Reparto Biodiversità di Catanzaro

CONCESSIONE TERRENO USO PASCOLO

“LOC.RONCINO-SCUTELLO”

PROPRIETA' DEL DEMANIO DELLO STATO

IN AGRO DEL COMUNE DI TAVERNA (CZ)

LOTTO N°16

SUPERFICIE

Ha469a21ca41

CONCESSIONE TERRENO USO PASCOLO

LOTTO N°16

NELLE LOCALITA':

"-RONCINO-SCUTELLO"

PROPRIETA' DEL DEMANIO DELLO STATO"

**IN AGRO DEL: COMUNE DI TAVERNA
(CZ)**

INDIVIDUATO AL N.C.T.

FOGLIO MAPPA - N°28-

P.lle N°(18 PARTE-20)

SUPERFICIE- ha54 a 64 ca 01

FOGLIO MAPPA - N°33-

P.lle N°(2-5-6-8-9-11-12-14-17)

SUPERFICIE- ha 414 a 57 ca 40

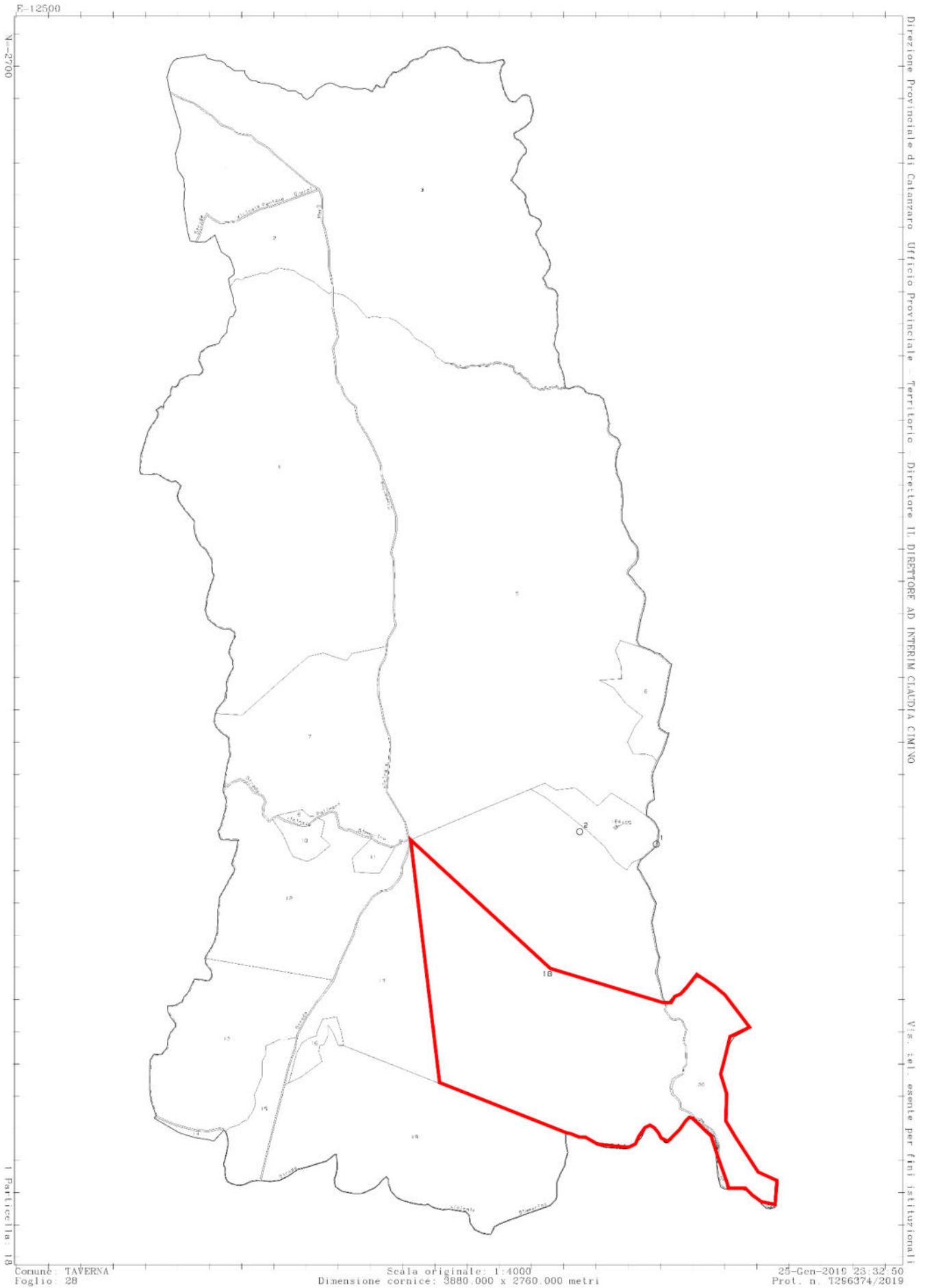
TOTALE SUPERFICIE -

ha 469 a 21 ca 41

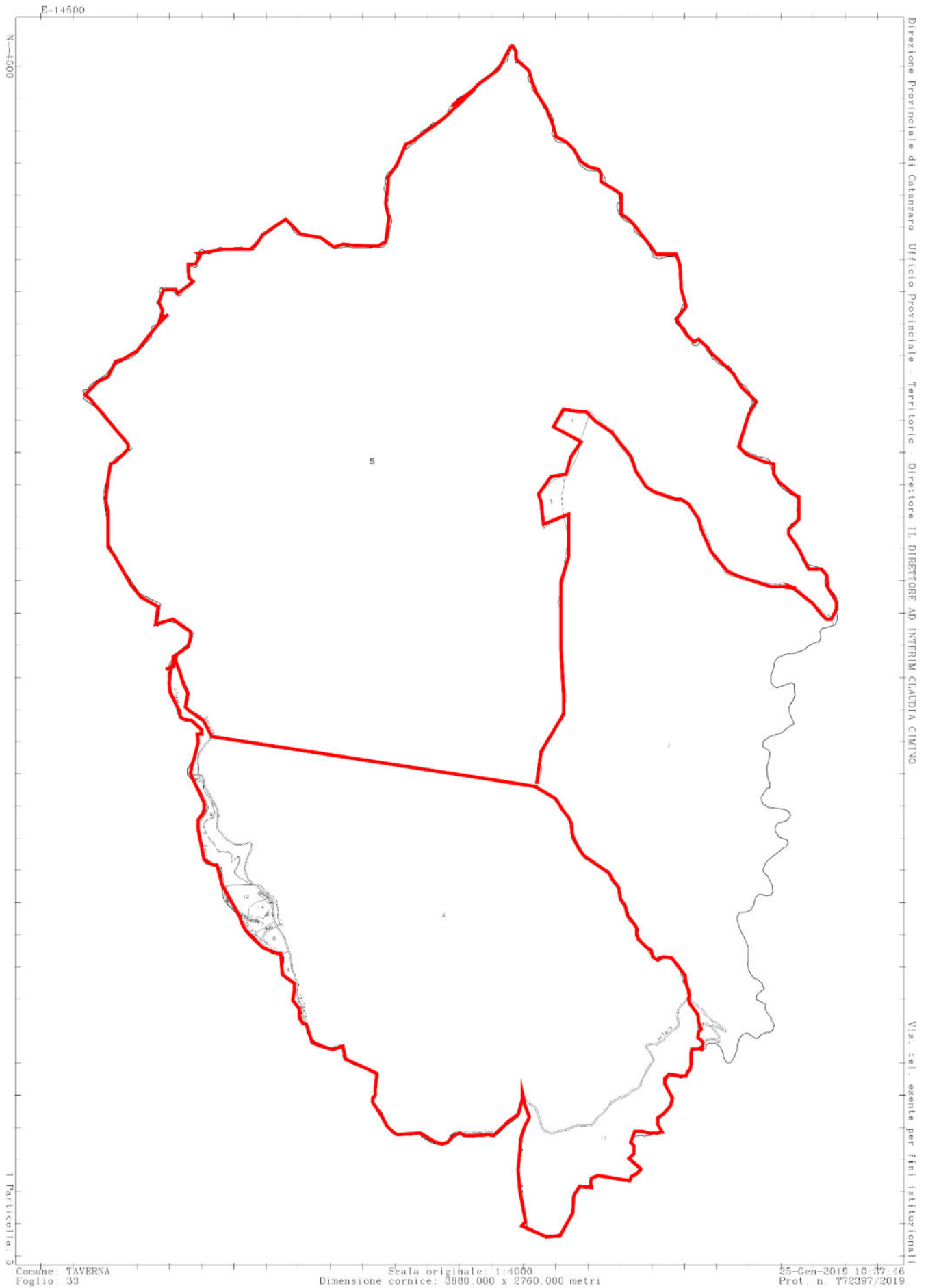
LOTTO N°16 ELENCO PARTICELLE

LOTTO 16	PROV	Comune	Codice ISTAT Comune completo	INDIRIZZO IMMOBILE LOCALITA'	DATI IDENTIFICATIVI IMMOBILE			SUPERFICIE		
					Foglio	Particella	Superficie m ²	ha	a	ca
	CZ	TAVERNA	L070	RONCINO SCUTELLO	28	18 P	459161	45	91	61
	CZ	TAVERNA	L070	RONCINO SCUTELLO	28	20	87240	8	72	40
	CZ	TAVERNA	L070	RONCINO SCUTELLO	33	2	1194640	119	46	40
	CZ	TAVERNA	L070	RONCINO SCUTELLO	33	5	2765620	276	56	20
	CZ	TAVERNA	L070	RONCINO SCUTELLO	33	6	32200	3	22	00
	CZ	TAVERNA	L070	RONCINO SCUTELLO	33	8	4340		43	40
	CZ	TAVERNA	L070	RONCINO SCUTELLO	33	9	2770		37	70
	CZ	TAVERNA	L070	RONCINO SCUTELLO	33	11	132020	13	20	20
	CZ	TAVERNA	L070	RONCINO SCUTELLO	33	12	7930		79	40
	CZ	TAVERNA	L070	RONCINO SCUTELLO	33	14	3050		30	50
	CZ	TAVERNA	L070	RONCINO SCUTELLO	33	17	3170		31	70
							Superficie m ²	ha	a	ca
LOTTO 16				TOTALE PARTICELLE FOGLIO 28	N°	2	546401	56	64	01
				TOTALE PARTICELLE FOGLIO 33	N°	9	4145740	414	57	40
				TOTALE GENERALE	P.LLE N°	11	4692141	469	21	41

LOTTO N°16-TAVERNA FOGLIO 28



LOTTO N°16 – TAVERNA FOGLIO 33



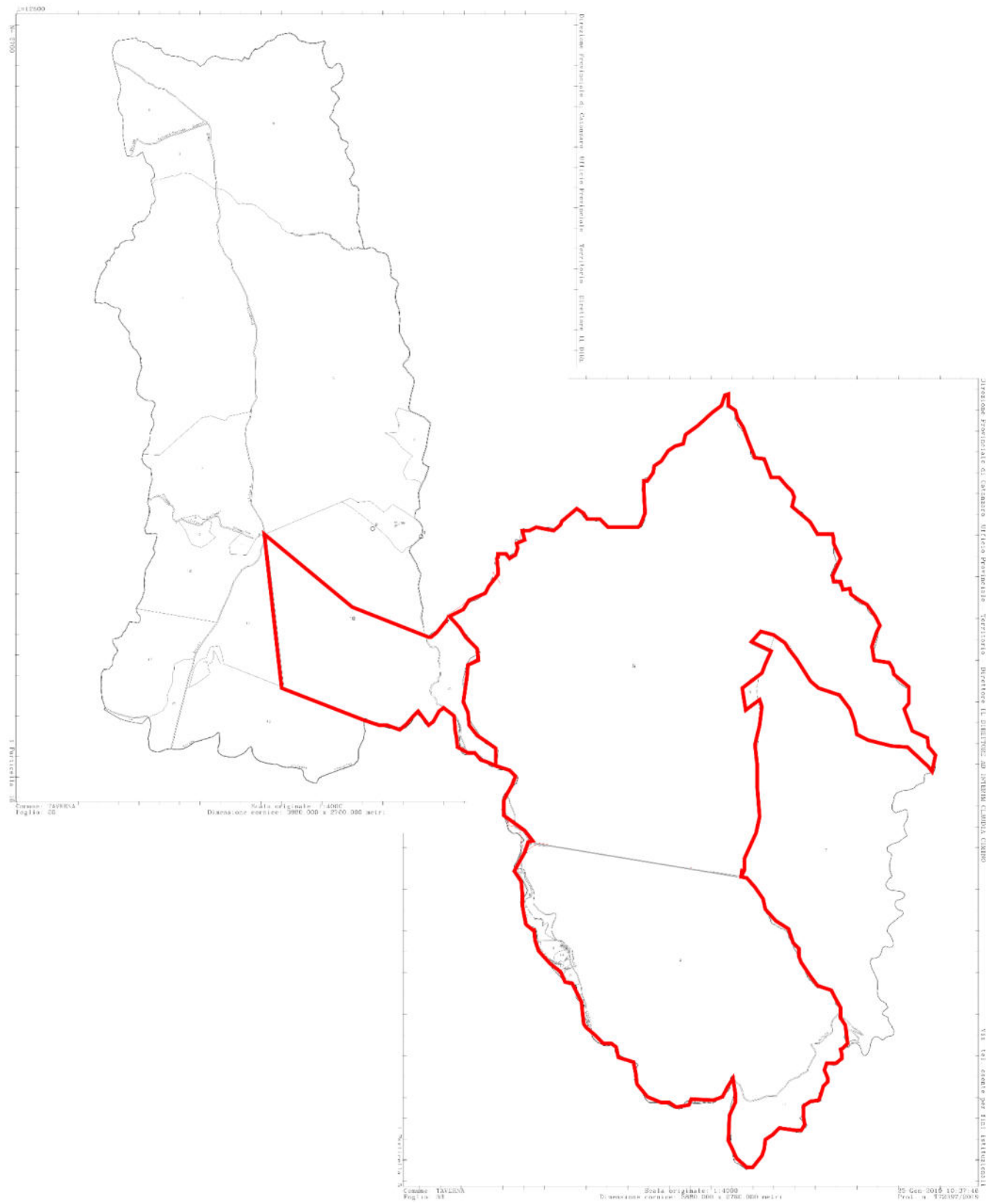
Comune: TAVERNA
Foglio: 33

Scala originale: 1:4000
Dimensione cornice: 3880.000 x 2760.000 metri

25-Jan-2010 10:37:46
Prot. n. T72397/2019

Direzione Provinciale di Catanzaro - Ufficio Provinciale - Territorio - Direttore IL DIRETTORE AD INTERIM CLAUDIA CIMINO
Vis. tel. esente per fini istituzionali

LOTTO 16 – UNIONE FOGLI



LOTTO 16-PLANIMETRIA

RAGGRUPPAMENTO CARABINIERI
BIODIVERSITA'
REPARTO BIODIVERSITA' DI
CATANZARO

CONCESSIONE TERRENO USO
PASCOLO
LOTTO N°16
LOC."RONCINO-SCUTELLO"

PROPRIETA' DEL DEMANIO
DELLO STATO
IN AGRO DEL COMUNE DI
TAVERNA

FOGLIO MAPPA N°28
P.LLE N° (18 PARTE-20)
SUPERFICIE ha54a64ca01

FOGLIO MAPPA N° 33
P.LLE N° (2-5-6-8-9-11-12-14-17)
SUPERFICIE ha414a57ca40

TOTALE SUPERFICIE
ha469a21ca41

LEGENDA

-  LOTTO 16
-  LIMITE COMUNALE
-  R.N.BIOGENETICA
-  ZPS

