

**Raggruppamento Carabinieri Biodiversità**

**Reparto Biodiversità di Catanzaro**

**CONCESSIONE TERRENO USO PASCOLO**

**“LOC. FONDO CORTO”**

**PROPRIETA' DEL DEMANIO DELLO STATO**

**IN AGRO DEL COMUNE DI ZAGARISE (CZ)**

**E**

**“LOC.FONDO CORTO- OCCHIANURELLA PARTE ”**

**PROPRIETA' DEL DEMANIO DELLO STATO**

**IN AGRO DEL COMUNE DI TAVERNA (CZ)**

**LOTTO N°21**

**SUPERFICIE**

**Ha134a00ca80**

# CONCESSIONE TERRENO USO PASCOLO

**LOTTO N°21**

## NELLE LOCALITA':

"-FONDO CORTO"

PROPRIETA' DEL DEMANIO DELLO STATO

**IN AGRO DEL COMUNE DI ZAGARISE (CZ)**

INDIVIDUATO AL N.C.T.

FOGLIO MAPPA N°(1) P.lle (3-4)

SUPERFICIE ha 32a 54-ca 30

FOGLIO MAPPA N° (2) P.lle (1 PARTE-4-5-)

SUPERFICIE ha 68 a 41-ca 50

LOCALITA': " OCCHIANURELLA PARTE"

PROPRIETA' DEL DEMANIO DELLO STATO

**IN AGRO DEL COMUNE DI TAVERNA (CZ)**

INDIVIDUATO AL N.C.T.

FOGLIO MAPPA - N°14

P.lla N°(2 PARTE)

SUPERFICIE- ha 33 a 05 ca 00

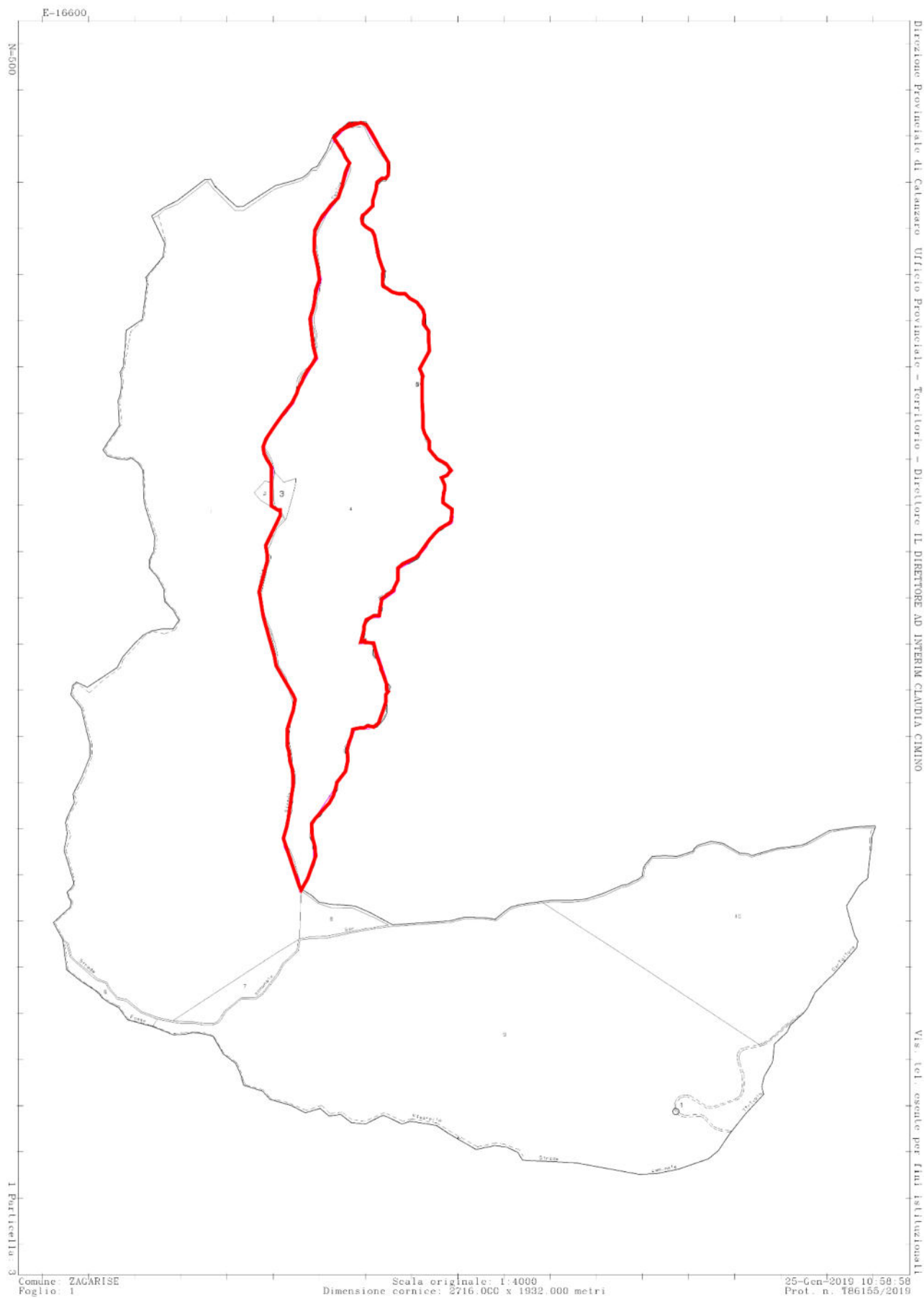
## **TOTALE SUPERFICIE -**

**ha 134 a 00 ca 80**

# LOTTO N°21 ELENCO PARTICELLE

LOTTO 23	PROV	Comune	Codice ISTAT Comune completo	INDIRIZZO IMMOBILE LOCALITA'	DATI IDENTIFICATIVI IMMOBILE			SUPERFICIE		
					Foglio	Particella	Superficie m <sup>2</sup>	ha	a	ca
	CZ	ZAGARISE	M140	FONDO CORTO	1	3	3020		30	20
	CZ	ZAGARISE	M140	FONDO CORTO	1	4	322410	32	24	10
	CZ	ZAGARISE	M140	FONDO CORTO	2	1PARTE	658280	65	82	40
	CZ	ZAGARISE	M140	FONDO CORTO	2	4	18240	1	82	40
	CZ	ZAGARISE	M140	FONDO CORTO	2	5	7630		76	30
	CZ	TAVERNA	L070	OCCHIANURELLA	14	2 PARTE	330500	33	05	00
							Superficie m <sup>2</sup>	ha	a	ca
LOTTO 21				TOTALE PARTICELLE FOGLIO 1	N°	2	325430			
				TOTALE PARTICELLE FOGLIO 2		3	684150			
				TOTALE PARTICELLE FOGLIO 14	N°	1	330500			
				TOTALE GENERALE	P.LLE N°	6	1340080	134	00	80

# LOTTO N°21 –ZAGARISE FOGLIO 1



Direzione Provinciale di Calanzano Ufficio Provinciale – Territorio – Direttore IL DIRETTORE AD INTERIM CLAUDIA CIMINO

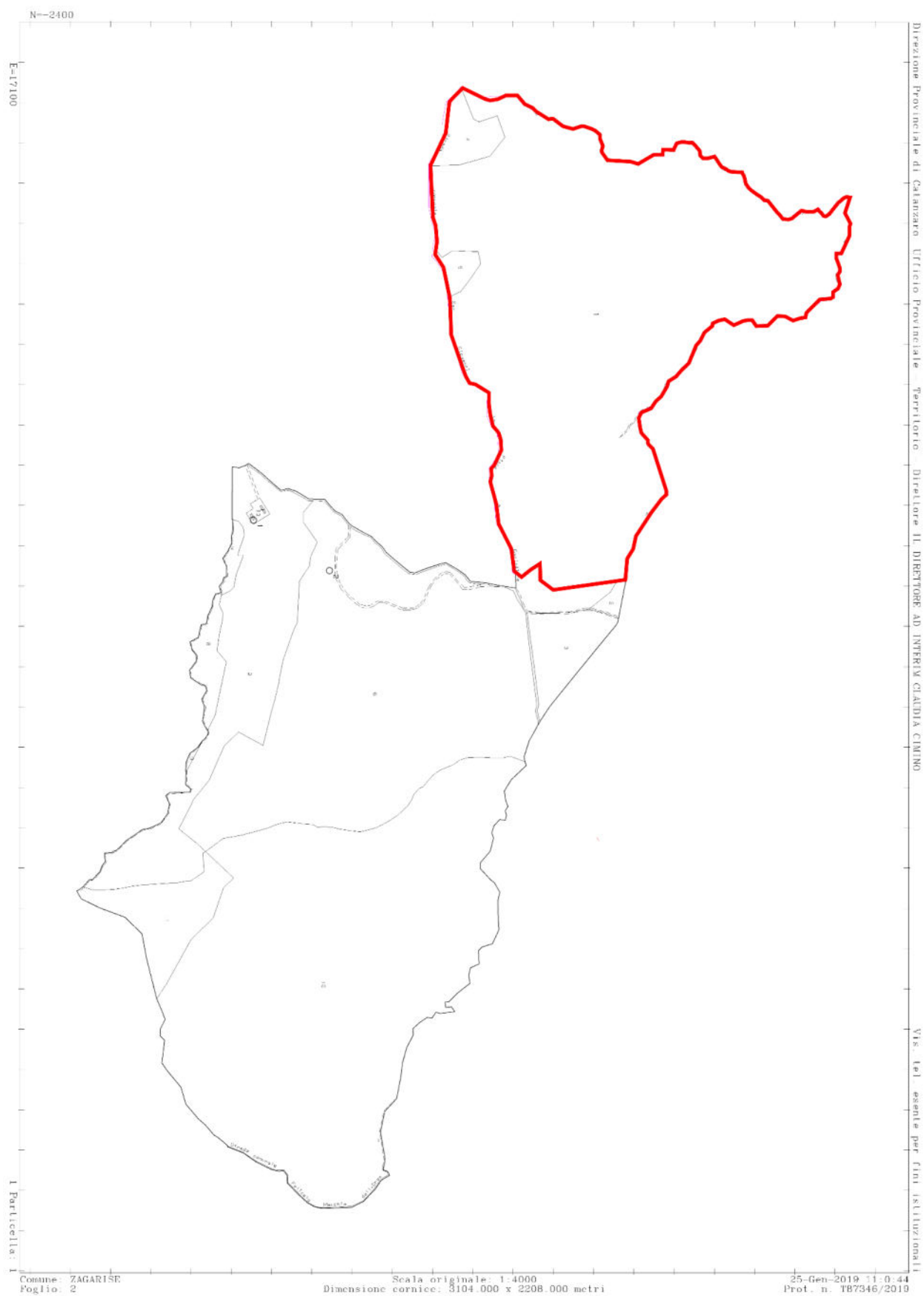
Via Tel. esente per fini istituzionali

Comune: ZAGARISE  
Foglio: 1

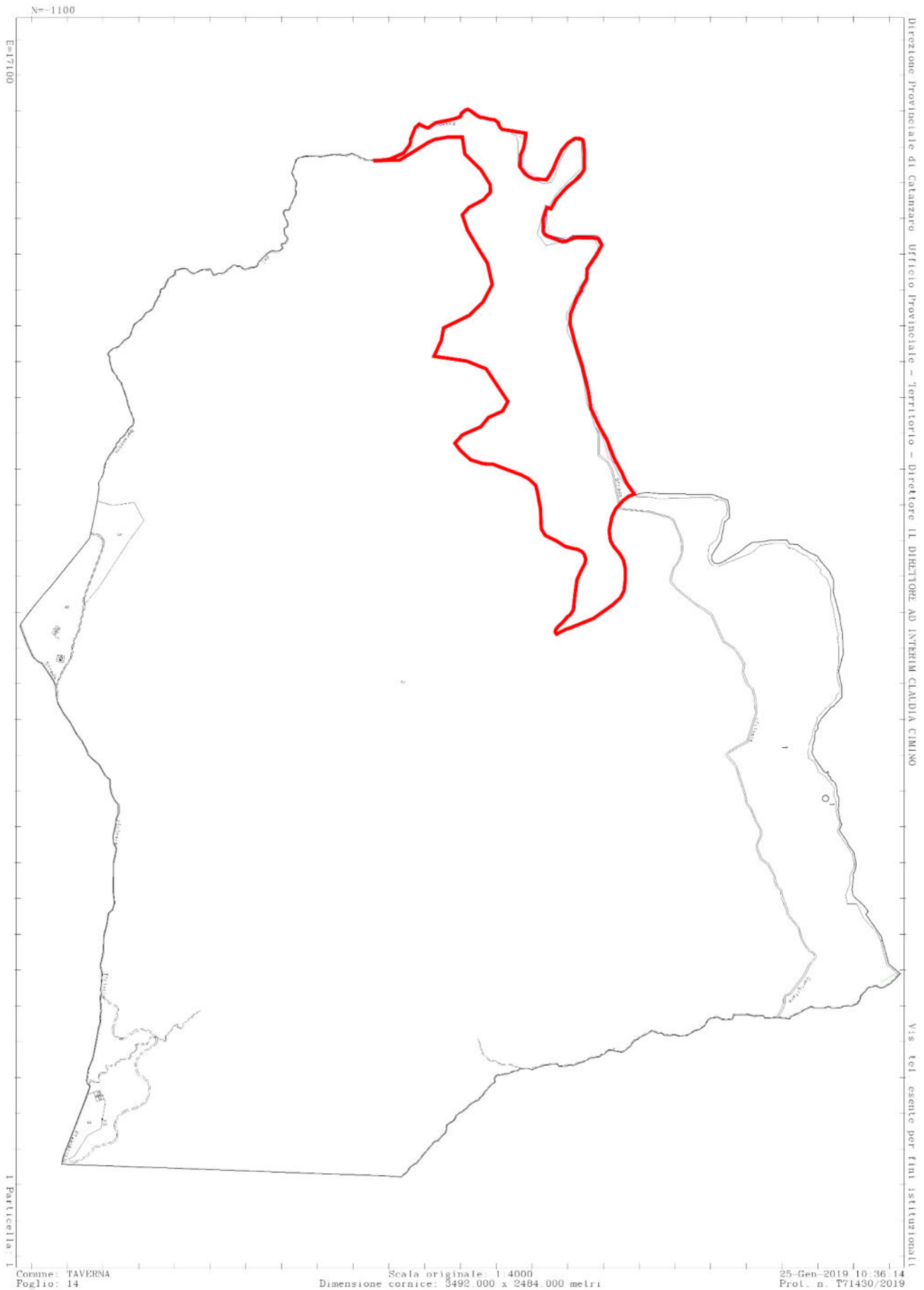
Scala originale: 1:4000  
Dimensione cornice: 2716.000 x 1932.000 metri

25-Gen-2019 10:58:58  
Prot. n. 186155/2019

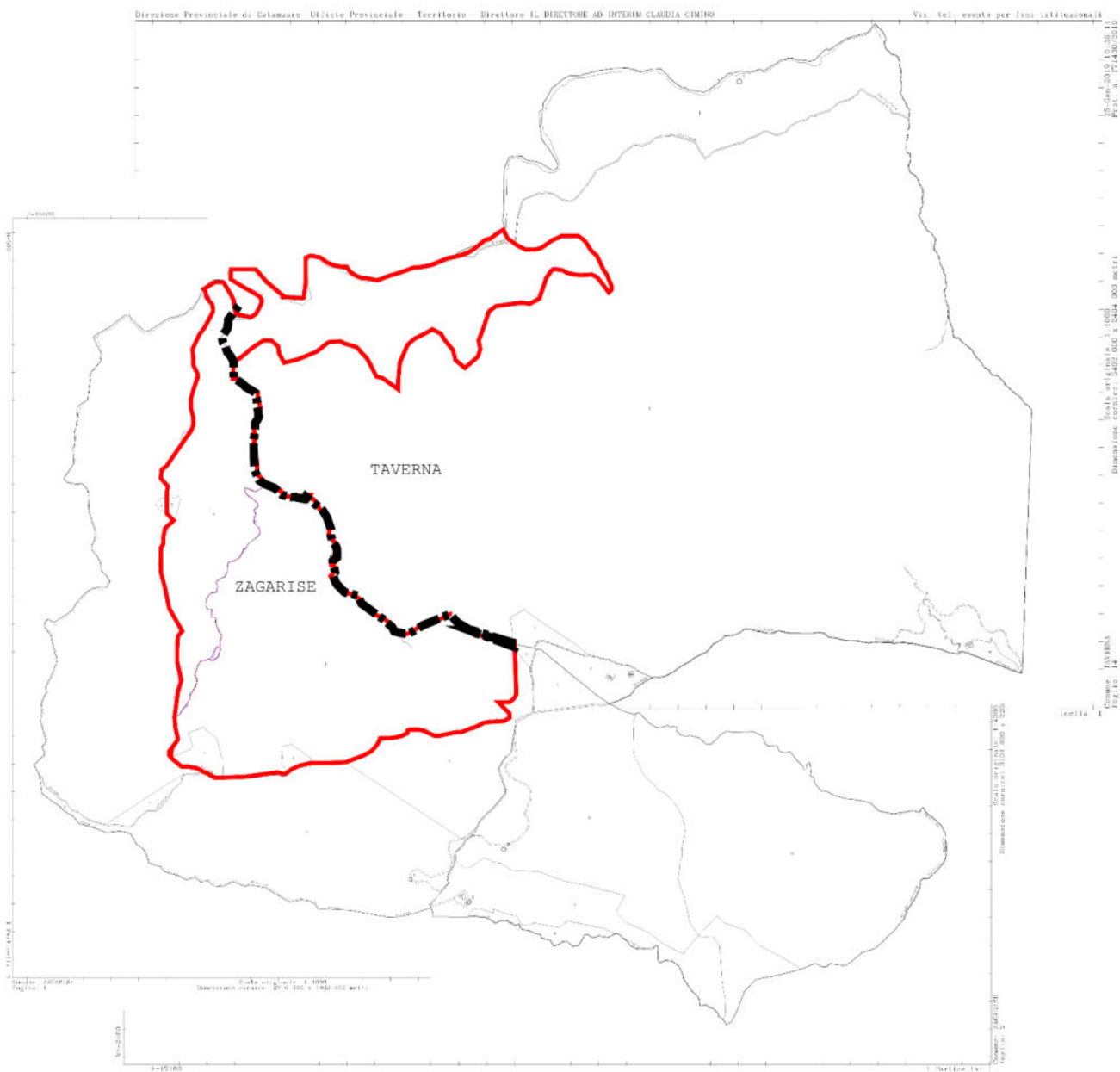
# LOTTO N°21 –ZAGARISE FOGLIO 2



# LOTTO 21-TAVERNA FOGLIO 14



# LOTTO 21 – UNIONE FOGLI



# LOTTO 21 PLANIMETRIA

Raggruppamento Carabinieri  
Biodiversita'  
Reparto Biodiversita' di Catanzaro

CONCESSIONE TERRENO USO  
PASCOLO  
LOTTO N° 21

"LOC.FONDO CORTO-"  
PROPRIETA'DEL DEMANIO DELLO  
STATO IN AGRO DEL COMUNE DI  
ZAGARISE (CZ)

FOGLIO MAPPA N° 1  
P.LLE N° (3-4)  
SUPERFICIE ha32a54ca30

FOGLIO MAPPA N° 2  
P.LLE N° ( 1 PARTE 4-5 )  
SUPERFICIE ha68a41ca50

"LOC. OCCHIANURELLA PARTE "  
PROPRIETA'DEL DEMANIO DELLO  
STATO IN AGRO DEL COMUNE DI  
TAVERNA (CZ)

FOGLIO MAPPA N° 14  
P.LLA N° (2 PARTE)  
SUPERFICIE ha33a35ca00

TOTALE SUPERFICIE  
ha134a00ca80

## LEGENDA



LOTTO 21



LIMITE COMUNALE



R.N.BIOGENETICHE



ZPS

