

Raggruppamento Carabinieri Biodiversità

Reparto Biodiversità di Catanzaro

CONCESSIONE TERRENO USO PASCOLO

“LOC GARIGLIONE -M. DELL’ORSO-F.MARCHESA”

PROPRIETA’ DEL DEMANIO DELLO STATO

IN AGRO DEL COMUNE TAVERNA (CZ)

LOTTO N°7

SUPERFICIE

Ha180a57ca00

CONCESSIONE TERRENO USO PASCOLO

LOTTO N°7

NELLE LOCALITA':

"LOC. GARIGLIONE -M. DELL'ORSO-F.MARCHESA-"

PROPRIETA' DEL DEMANIO DELLO STATO"

IN AGRO DEL: COMUNE DI TAVERNA (CZ)

INDIVIDUATO AL N.C.T.

FOGLIO MAPPA - N°14-

P.IIa N°(2PARTE-)

SUPERFICIE- ha 144 a 96 ca 00

FOGLIO MAPPA- N°15-

P.IIa N° (3 PARTE)

SUPERFICIE - ha 35a61ca00

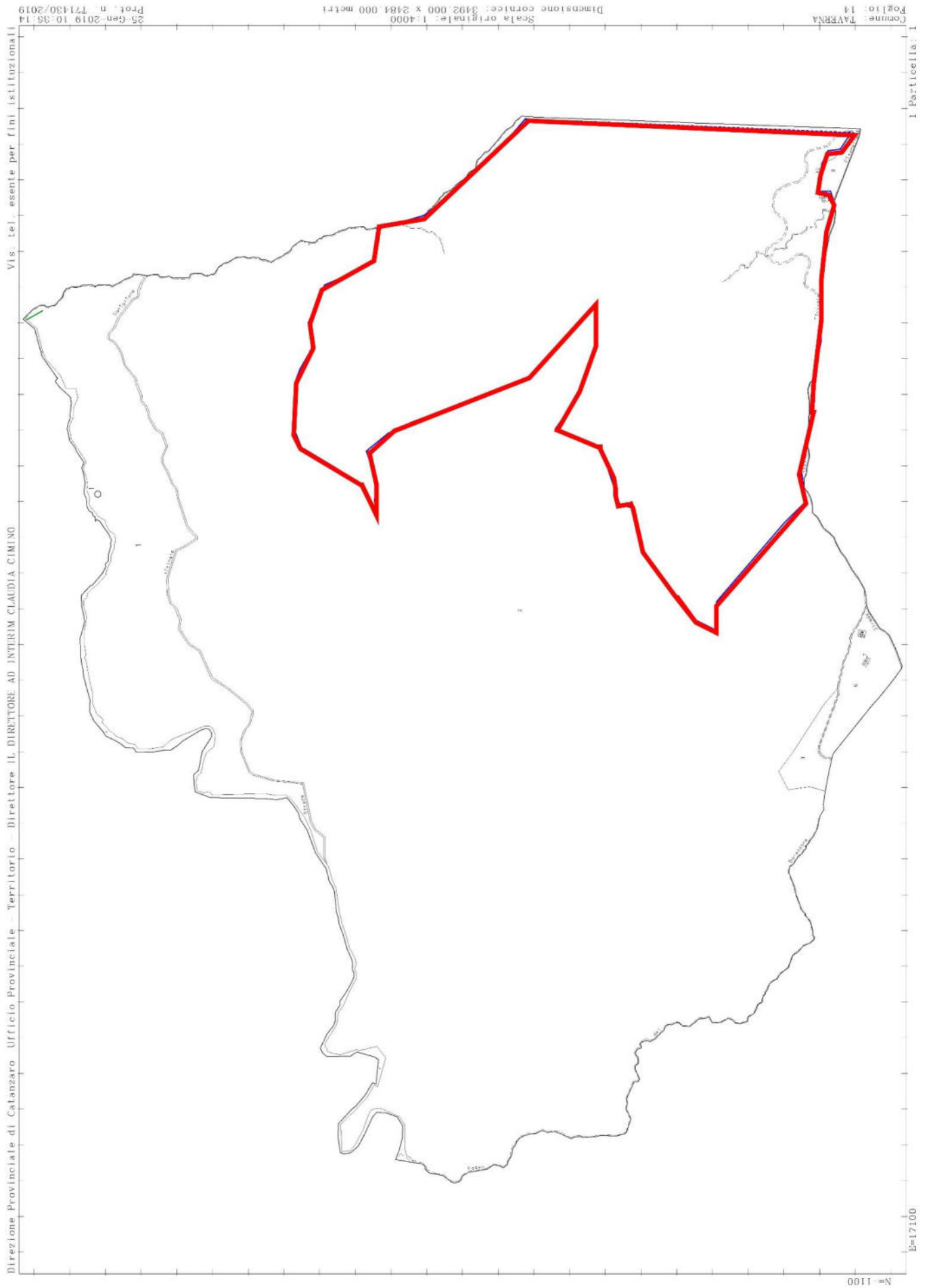
TOTALE SUPERFICIE -

ha 180a 57ca 00

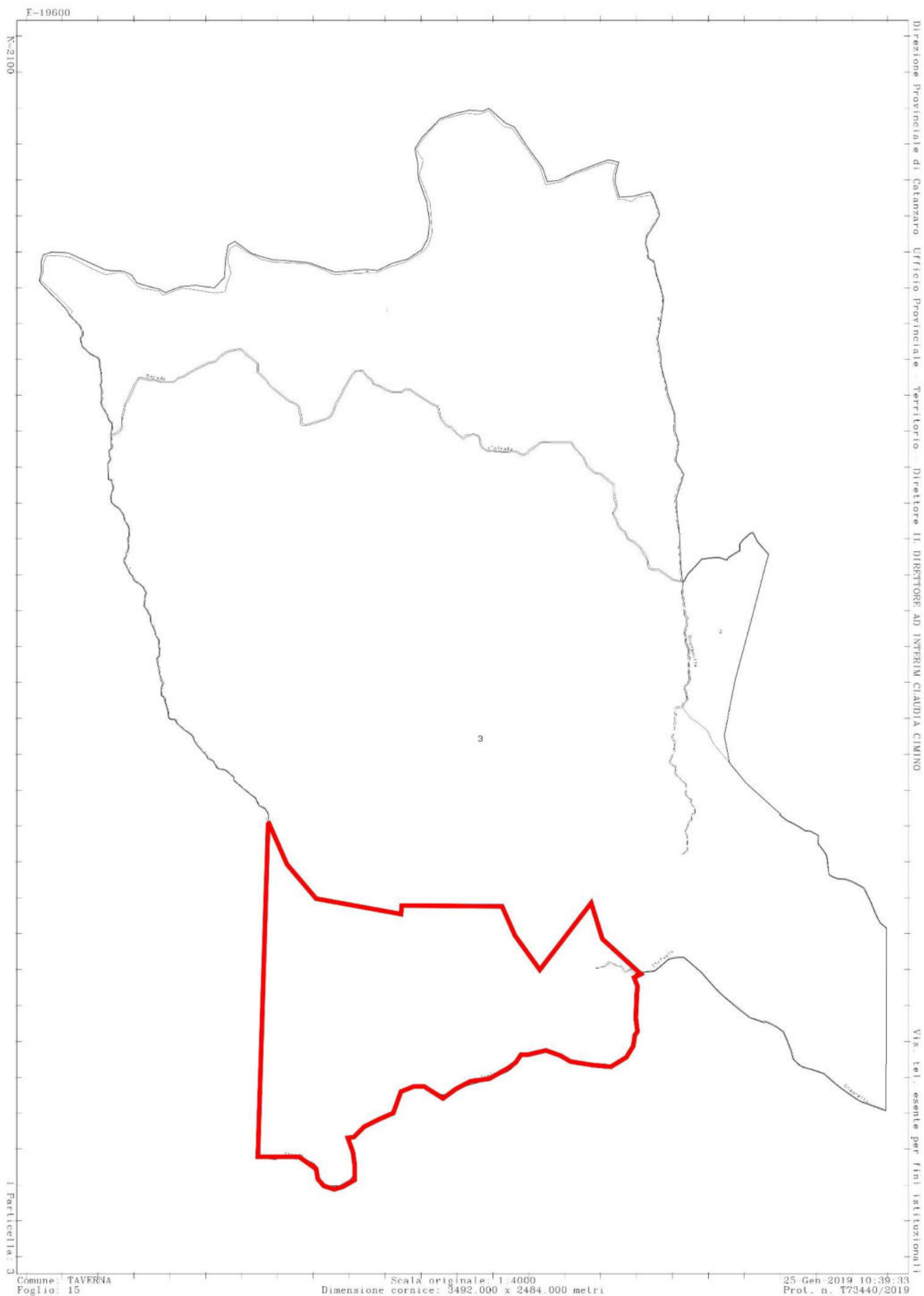
LOTTO N°7-ELENCO PARTICELLE

LOTTO N°7	PROV	Comune	Codice ISTAT Comune completo	INDIRIZZO IMMOBILE LOCALITA'	DATI IDENTIFICATIVI IMMOBILE			SUPERFICIE		
					Foglio	Particell a	Superficie m ²	ha	a	ca
	CZ	TAVERNA	L070	LOC GARIGLIONE M.ORSO	14	2 PARTE	1449600	144	96	00
	CZ	TAVERNA	L070	LOC FONT. DELLA MARCHESA	15	3 PARTE	356100	35	61	00
							Superficie m ²	ha	a	ca
LOTTO N°7				TOTALE PARTICELLE FOGLIO 1	P.LLE N°	2	1805700	180	57	00
				TOTALE GENERALE	P.LLE N°	2	1805700	180	57	00

LOTTO N°7- TAVERNA FOGLIO 14



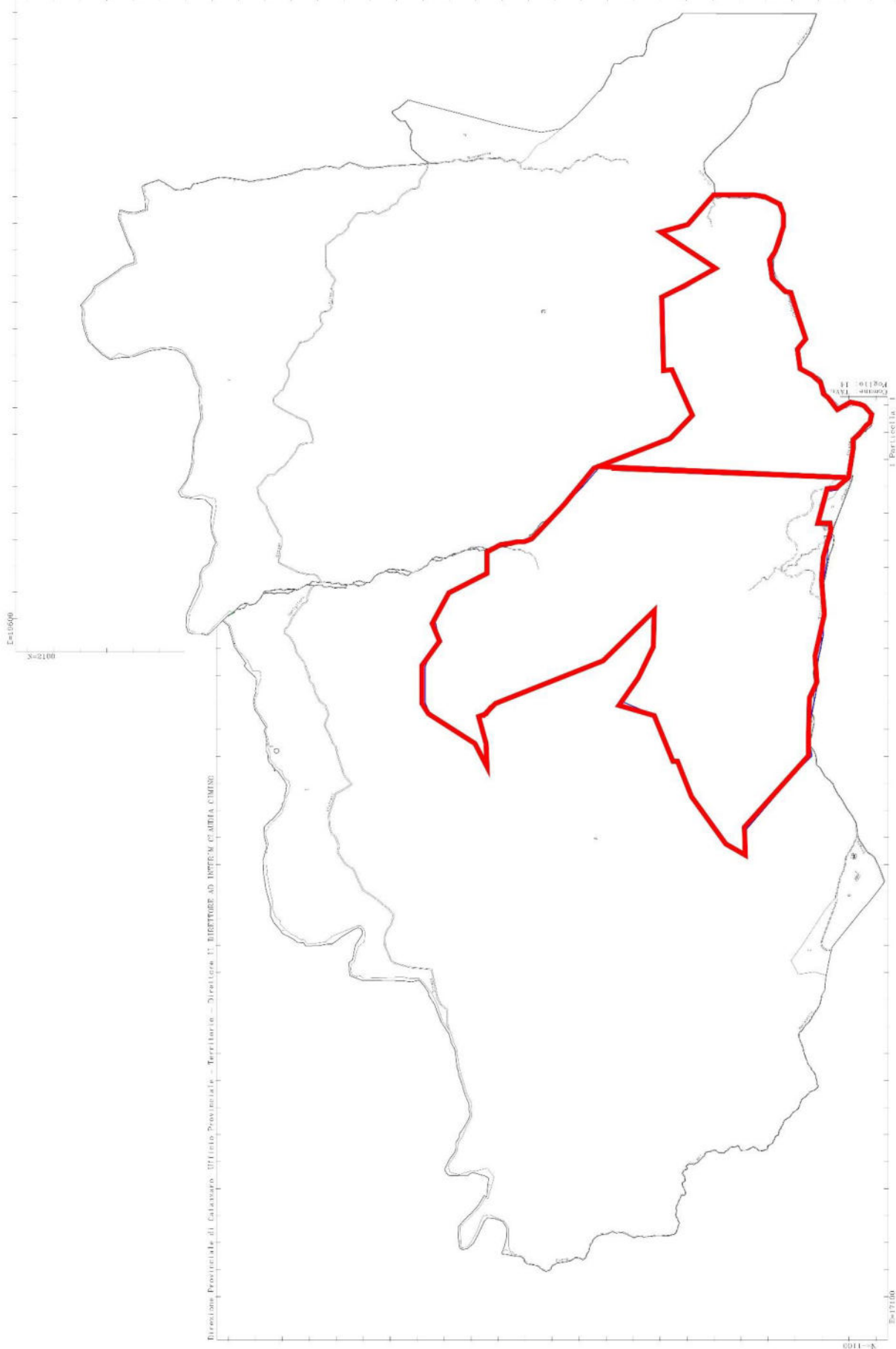
LOTTO N°7- TAVERNA FOGLIO 15



LOTTO 7 – UNIONE FOGLI

Direzione Provinciale di Catanzaro Ufficio Provinciale – Territorio – Direttore IL DIRETTORE AD INTERIM CLAUDIA CIMINO

Via tel. esente per fini istituzionali



25-Giù-2017 10.28.33
Prot. n. 953/10/2019

Scala originale: 1:4000
Dimensione cartacea: 342,000 x 2184,000 metri

Catasto: TAVANNA
Foglio: 15

Direzione Provinciale di Catanzaro Ufficio Provinciale – Territorio – Direttore IL DIRETTORE AD INTERIM CLAUDIA CIMINO

X=17100

LOTTO 7 - PLANIMETRIA

RAGGRUPPAMENTO CARABINIERI
BIODIVERSITA'
REPARTO BIODIVERSITA' DI
CATANZARO

CONCESSIONE TERRENO USO
PASCOLO
LOTTO N°7

LOC."GARIGLIONE -M.ORSO-
F.MARCHESA"

PROPRIETA' DEL DEMANIO
DELLO STATO
IN AGRO DEL COMUNE DI
TAVERNA(CZ)

FOGLIO MAPPA N° 14
P.LLE N° (2 PARTE-)
SUPERFICIE ha144a96ca00

FOGLIO MAPPA N° 15
P.LLE N° (3 PARTE-)
SUPERFICIE ha35a61ca00

TOTALE SUPERFICIE
ha180a57ca00

LEGENDA

-  LOTTO 7
-  LIMITE COMUNALE
-  R.N.BIOGENETICA
-  ZPS

